

Allée-Couverte de l'Île-Grande



Nom de la commune : Pleumeur-Bodou

Propriétaire :

Mairie de Pleumeur-Bodou ; classé M.H. 1956

Localisation :

- Rue du Dolmen, à l'Île-Grande (commune de Pleumeur-Bodou).
- Google maps: [street view Allée-Couverte de l'Île-Grande](#)

Accès :

En retrait du sentier du littoral, et au bord d'une route peu fréquentée par les véhicules sauf locaux, mais exigüe ; peu de stationnements disponibles à proximité.

Accessible PMR.

Emplacement(s) possible(s) de l'oeuvre :

En extérieur : dans, autour, aux abords du monument ; pas de technique invasive.

Description du lieu :

Description paysagère :

Sur un point élevé de l'île ; environnement dégagé, peu arboré, peu de constructions alentours.

Histoire :

Le mot "mégalthie" désigne - littéralement - tout simplement une roche de dimensions gigantesques.

Les mégalithes désignent - au sens archéologique - les monuments édifiés par nos lointains ancêtres, entre le 5e et le 1er millénaire avant J.C., et dont certains vestiges nous sont parvenus.

En Bretagne armoricaine, les constructions mégalithiques sont particulièrement nombreuses et, parfois, bien conservées. La plupart sont aujourd'hui protégées, valorisées, et accessibles au public.

Il peut s'agir :

- de cairns : construction de plusieurs dizaines de mètres de longueur, en pierre, couvrant une "allée-couverte" ayant pu faire office de sépulture ou de lieu de culte. Le plus célèbre exemple, visible à proximité de Pleumeur-Bodou, est le fameux Cairn de Barnenez.

- d'allées-couvertes : lorsqu'un cairn a été démantelé au cours des siècles, il ne subsiste souvent plus que le squelette du passage interne, formant une "allée-couverte", et parfois même l'ultime vestige constitué de quelques pierres formant un "dolmen". Les exemples sont nombreux à Pleumeur-Bodou : allée-couverte de l'Île-Grande, allée-couverte de Prajou Menhir (aujourd'hui commune de Trébeurden, à gauche avant le pont de l'Île-Grande), allées-couvertes de Kerguntuil (aujourd'hui en Trégastel), dolmen de Keryvon (au bord de la route entre Landrellec et l'Île-Grande).

- de menhirs : les "pierres dressées", dont le nom breton est "peulvan", restent un mystère pour les archéologues, mais leur caractère ostentatoire laisse penser qu'ils "signalent" une présence, celle d'une communauté ou de sa nécropole. A Pleumeur-Bodou, l'exemple le plus célèbre est constitué par le menhir de Saint-Uzec (aussi appelé "de Penvern"), de plus de 6m de haut, et qui sera "christianisé" au XVIe siècle.

Qu'est-ce qu'une allée couverte ?

Plus familier que l'allée couverte, nous connaissons mieux le dolmen (taol mein, table de pierre) qui est un tombeau édifié à l'aide de grosses pierres ou mégalithes.

Tandis que le dolmen apparaît au début du Néolithique, l'allée couverte, apparaît quant à elle à la fin de cette même période. Contrairement aux allées couvertes du bassin parisien qui sont enterrées, les allées-couvertes armoricaines sont édifiées sur le sol. Généralement ouvertes vers l'est, ces sépultures sont constituées d'un vestibule, lui-même prolongé par une chambre « sépulcrale ». Cette chambre « funéraire » représente la partie la plus importante de l'allée couverte.

Les différences essentielles entre dolmen et allée couverte sont les suivantes :

- ▶ le dolmen ne supporte qu'une seule dalle de couverture, contrairement à l'allée couverte qui en supporte plusieurs.
- ▶ le dolmen à couloir possède une entrée latérale tandis que l'allée couverte possède une entrée qui se situe dans l'axe du monument.

L'allée-couverte de l'Île-Grande est appelée « Ty-Lia », la « maison de pierre », ou « Ty ar C'hornandoned », la « maison des korrigans ».

Cette allée couverte en granite, dite courte (contrairement aux allées couvertes arc-boutées qui ont des parois inclinées), se situe à 35 mètres d'altitude et est orientée est-ouest. Elle mesure 8,5 m de long et 1,6 m de large et comprend :

- ▶ un « vestibule »
- ▶ une « cella » ou « chambre funéraire » formée de deux parois parallèles (4 piliers au nord, 5 piliers au sud). La hauteur des dalles varie de 1m à 1m40.

Deux grandes tables assurent la couverture du monument. L'allée couverte est entourée de dalles très hautes, structures particulières aux monuments de l'Île-Grande et de Keryvon. On les interprète comme étant une paroi intermédiaire à l'intérieur du tertre et dont le but était sans doute de retenir la terre du tumulus.

Quatre campagnes de fouilles furent effectuées en 1866, 1868, 1909 et 1910. Le matériel, aujourd'hui perdu, comportait : - quatre haches polies - des éclats de silex - des tessons décorés et de la poterie noire - un disque de bronze, un objet en fer.

Elle fait partie des monuments mégalithiques qui expriment la présence, dans l'espace et dans le temps, d'une communauté humaine : à la manière de nos églises, les « cairns » sont l'illustration de la puissance, de la pérennité, de la culture des communautés qui vivaient en ces lieux, entre les 4^e et 2^e millénaire avant J.-C.

L'allée couverte de l'Île-Grande fut classée monument historique le 23 janvier 1956.

Pour la petite histoire, "une vieille femme, née en 1800, racontait à la fin du siècle dernier que des lépreux, dans les temps anciens, avaient habité le dolmen de l'Île-Grande. On leur donnait à manger avec une fourche. Selon une autre tradition, le dolmen était habité par des Kornandounezed, des naines, qui aiment, les nuits de pleine lune, à danser avec les passant. Si l'on s'exécute de bonne grâce, elles vous remercient très galamment, vous annoncent que vous aurez un garçon et qu'il n'y aura pas besoin, pour sa naissance, d'aller chercher une sage-femme." (Etudes 1991)

Particularités :

Monument dominant le panorama ; il était « fait pour être visible de loin », à une époque où le rivage était (encore) un peu plus éloigné qu'aujourd'hui.

Mots clés :

Cairn, dolmen, allée-couverte, monument, mégalithique, mégalithes, communauté, présence, puissance, domination, société, longévité, éternité, territoire, harmonie, ressources, mer, agriculture, croyance, foi, intérieur, questionnement, lieu secret, initiation, sépulture, vie, mort, rite, mortuaire, préhistoire, tombe, squelette, korrigans, légende, peur, géants.

Aspects techniques du lieu :

Lieu visité par les curieux, attirés par le monument, et par les marcheurs à l'occasion d'une balade autour de l'Île-Grande. Lieu à l'écart, calme, peu de nuisances visuelles (quelques maisons alentours) ou sonores (rares voitures). Pas d'accès à l'électricité.


Le + du lieu :

Contexte de patrimoine naturel et historique, vue mer panoramique, sentiment d'immensité, cadre « pittoresque ». Facilité d'utilisation du lieu (propriété communale).

Ressources (web ou bibliographiques) :

- Étienne Patte, « L'Allée couverte de l'île Grande (Côtes-du-Nord) », Bulletin de la Société préhistorique de France, vol. 15, no 10, 1918, p. 540-546 (lire en ligne [archive])
- Anne Marchat et Michelle Le Brozec, Les mégalithes de l'arrondissement de Lannion, Rennes, Institut Culturel de Bretagne, 1991, 102 p. (ISBN 2-86822-039-8), p. 15 Document utilisé pour la rédaction de l'article
- Georges Guénin, Le légendaire préhistorique de Bretagne : Les mégalithes, traditions et légendes, Rennes, La Découvrance, 1995, 263 p., p. 83.
- Pleumeur-Bodou tourisme : [l'allée couverte de l'île-Grande](#)
- Inventaire du Patrimoine : [chapelle de St Uzec](#)
- Wikipédia : [l'allée couverte de l'île-Grande](#)
- Vidéo youtube : [l'allée couverte de l'île-Grande](#)

Photos du lieu, du monument :




L'allée-couverte de l'Île-Grande, photo v. 1900



L'allée-couverte de l'Île-Grande, Dessin de L.M. Faudacq : dolmen, fin 19ème siècle (collection particulière)



L'allée-couverte de l'Ile-Grande, vue depuis l'Ouest ; photo v. 2005



L'allée-couverte de l'Ile-Grande, vue extérieure ; photo v. 2010

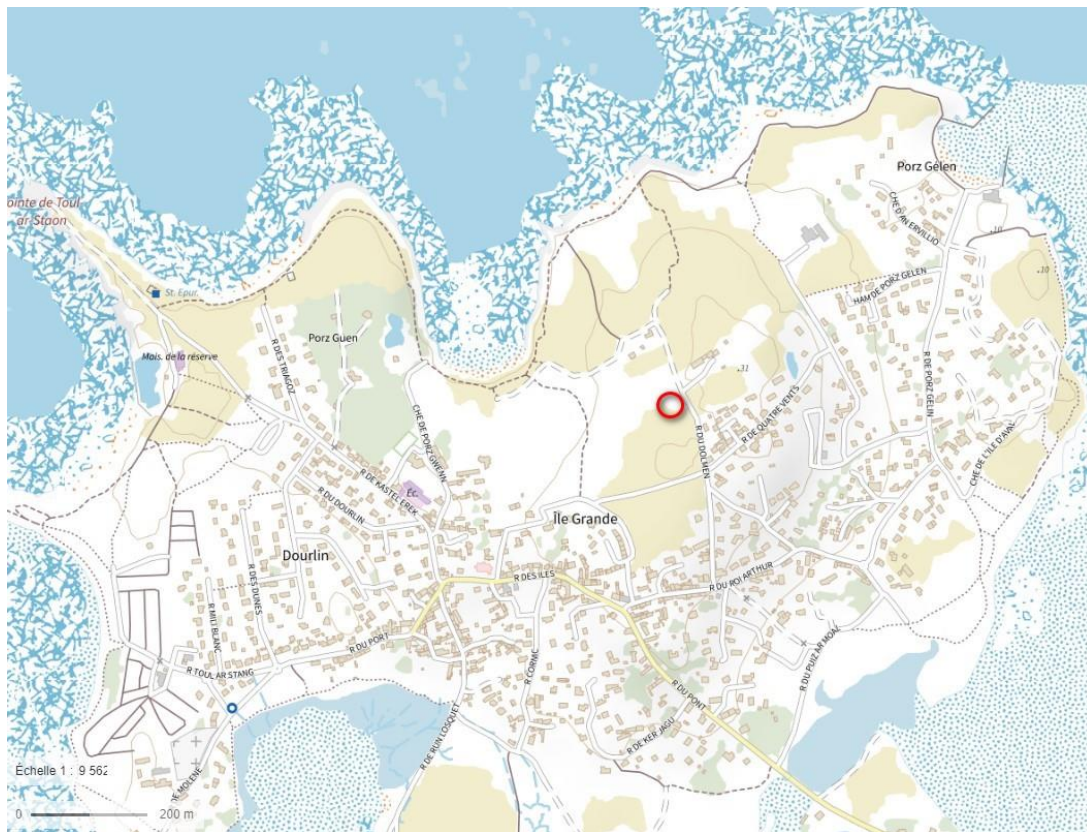


L'allée-couverte de l'Ile-Grande, vue extérieure depuis le sud-est ; photo v. 2010



L'allée-couverte de l'Ile-Grande, vue intérieure ; photo v. 1900

LOCALISATION – CARTE IGN :



VUES SATELLITE :

