

# Plage de Tresmeur – Le Castel



**Propriétaire :** commune de Trébeurden

**Localisation :**

Google maps : [google maps street view](#)

Google Earth 3D : [Google Earth](#)

**Accès en voiture :**

Accueil du public et stationnements

**Emplacement(s) possible(s) de l'œuvre :**

Sur la plage de Tresmeur

Sur la promenade le long de la plage

Devant le Castel

**Description du lieu :**

**La plage de Tresmeur**

Plage principale de Trébeurden, sertie entre la pointe de Bihit et celle du Castel, exposée sud-ouest avec un sable extrêmement fin, c'est la plus fréquentée

Un sable fin, blanc ivoire, ne laisse personne insensible. D'ailleurs, elle se veut accessible à tous, comme en témoigne le tiralo dont elle est munie pour les personnes en situation de handicap. Située au cœur de Trébeurden, elle dispose d'un club de plage et d'une surveillance durant les mois de juillet et août. Proche des commerces et de la discothèque, c'est un endroit vivant et animé.

**Le Castel**

Presqu'île rocheuse située entre le port et la plage de Tresmeur. *Kastell* signifie "Château" en breton, mais dans le cas présent, ce mot désigne un promontoire rocheux donnant sur la mer. Sur le chemin qui en fait le tour, il est possible de voir le "Père Trébeurden", un rocher à la forme d'un profil de visage. Après une longue période d'écriture phonétique à la française, les panneaux indiquant ce lieu emploient maintenant l'écriture bretonne (*Kastell*).

**Histoire :**

Avant la Seconde Guerre mondiale, l'appellation "côte de granit rose" s'est imposée comme une marque de renom. Les stations de la côte concentrent la moitié du flux touristique du département des Côtes-du-Nord et Trébeurden le quart.

Plus de 30 hôtels et pensions fonctionnent à Trébeurden pendant l'entre-deux-guerres.

En 1947, le premier thon rouge est pêché en baie de Lannion et attire une clientèle nombreuse française et américaine.

**Particularités :**

L'école de voile est située à proximité de la plage de Tresmeur. Îles, îlots, criques, plages... Vous ne risquez pas de vous ennuyer sur le plan d'eau de la baie de Lannion ! De mars à novembre, l'École de Voile de Trébeurden vous invite à découvrir ce terrain de jeu diversifié. Catamaran, planche à voile, dériveur, voilier collectif et kayak de mer : l'école met à votre disposition différents supports pour répondre à vos envies. Elle propose stages, cours particuliers, location et balades nautiques. « L'école offre une large gamme de possibilités en exploration : balades à la journée et raid en catamaran, navigations couché de soleil sur un magnifique voilier collectif construit en projet social et solidaire: "bag an holl". L'École de Voile de Trébeurden est le lieu idéal pour découvrir un environnement magnifique tout en ressentant de nouvelles sensations.

**Mots clés :**



**Festival d'art de l'Estran**  
Lannion-Trégor Communauté  
Direction de la culture et du sport  
1 rue Gaspard Monge - 22300 Lannion  
<http://www.festivaldelestran.com/>

Mer / plage de sable fin/ rochers insolites/ nautisme/animations/panorama/station balnéaire/tourisme

**Aspects techniques du lieu :**

Le GR34 suit la promenade aménagée le long de la plage et le sentier autour du Castel.  
Possibilité d'utiliser l'estran (zone découverte par la marée).  
Le secteur est très apprécié par les visiteurs.

**Le + du lieu :**

Zone touristique de Trébeurden depuis une centaine d'année

**Sources:**

Wikipedia

[www.trebeurden.fr](http://www.trebeurden.fr)

<http://patrimoine.bzh/>

<https://archives.cotesdarmor.fr/>

<https://granitrosetour.com/>



**Photos du lieu:**

Plage de Tresmeur







449. - Trébeurden (C.-du-N.). - La Plage de Tresmeur et le Castel A. B.




50



414. Trébeurden (C.-du-N.) — La Plage

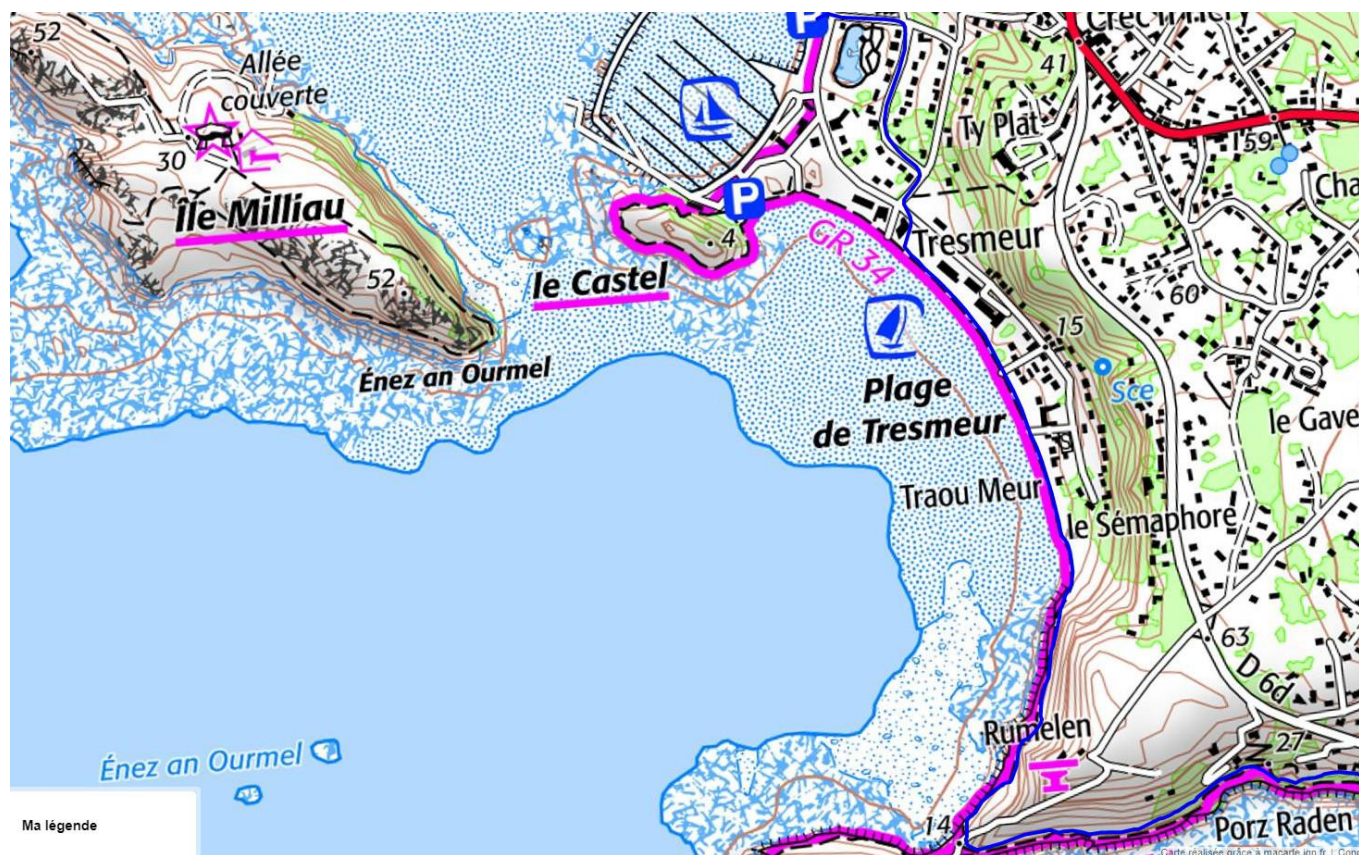


## Le Castel





CARTE :



VUE SATELLITE:

